




-  Espace boisé classé
-  Emplacement réservé
-  Périmètre à constructibilité limité



Approuvé le 21 juin 2012

Le Maire
Jean-François COPÉ

Plan Local d'Urbanisme - Liste des Emplacements Réservés et des Périmètres d'Attente d'un Projet d'Aménagement		
I - VOIRIE		
N°	DESIGNATION	BENEFICIAIRE
1	Déviations Allée des Platanes/Glades	Commune
2	Désenclavement secteur hôpital / Prairie des Cordeliers / Pont de la Corniche	Communauté d'Agglomération du Pays de Meaux
II - OUVRAGES PUBLICS		
N°	DESIGNATION	BENEFICIAIRE
3	Aménagement du secteur Vilain/Foch-Ecoquartier	Commune
4	Ports de Paris	Ports de Paris
5	Programme de logements Allende/Briand (Programme de Rénovation Urbaine)	Commune
6	Aménagement d'un square Maronniers/Cosmominie - Promenade de l'Europe	Commune
7	Extension nord du cimetière	Commune
8	Carai de Chailfert	Etat
9	Aménagement d'un parking et d'une nouvelle entrée de l'Hôpital Saint-Lazare	Commune
10	Aménagement du secteur Saint-Lazare / Tauziet-Ecoquartier	Commune
11	Restructuration secteur Garic	Communauté d'Agglomération du Pays de Meaux
III - PERIMETRES D'ATTENTE D'UN PROJET D'AMENAGEMENT		
N°	DESIGNATION	BENEFICIAIRE
PCL 1	Aménagement de l'Ecoquartier Foch-Roosevelt - Secteur Saint-Lazare (Sans)	Commune
PCL 2	Aménagement de l'Ecoquartier Foch-Roosevelt - Secteur 1 Tauziet (Sans)	Commune
PCL 3	Aménagement de l'Ecoquartier Foch-Roosevelt - Secteur 2 Tauziet (Sans)	Commune

